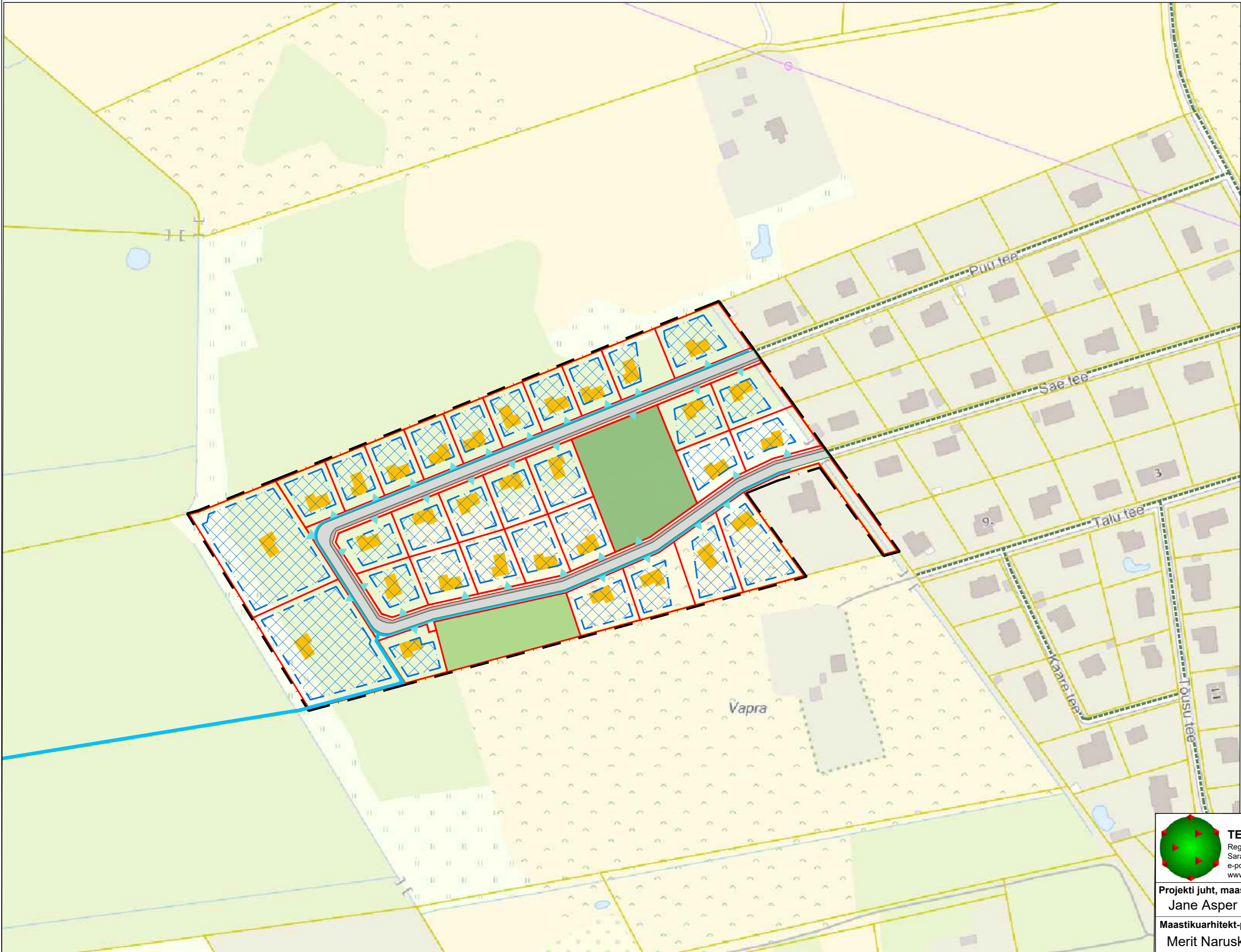
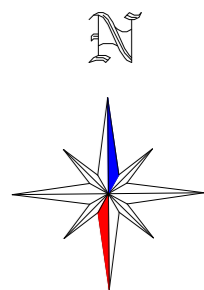


Soinaste külas asuva Vaprametsa maaüksuse ja lähiala detailplaneering

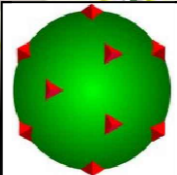
PLANEERINGUALA KONTAKTVÖÖNDI FUNKTSIONAALSED SEOS



TINGMÄRGID

	DETAILPLANEERINGUALA PIIR
	OLEMASOLEVA KATASTRIÜKSUSE PIIR
	PLANEERITUD KRUNDI PIIR
	JALAKÄIJATE PÕHILISED LIIKUMISSUUNAD
	OLEMASOLEV METS
	OLEMASOLEV PÖLD
	OLEMASOLEV VÕSASTUNUD PÖLD
	OLEMASOLEV LOODUSLIK LAGE
	OLEMASOLEV ROHUMAA
	OLEMASOLEV ÕUEALA
	OLEMASOLEV TEEALA
	OLEMASOLEV HOONE
	PLANEERITUD PÕHIHOONE VÕIMALIK MAHT JA ASUKOHT
	PLANEERITUD HOONESTUSALA
	PLANEERITUD EKSTENSIIVSELT HOOLDATAV ROHEALA
	PLANEERITUD AVALIKULT KASUTATAV HALJASALA (VÕÖRANDATAKSE VALLALE)
	OLEMASOLEV SÕIDUTEE
	PLANEERITUD SÕIDUTEE
	PLANEERITUD KÖNNITEE
	PLANEERITUD KRAAV/NÕVA
	PLANEERITUD JUURDEPÄÄS KRUNDILE (tinglik asukoht)

MÄRKUSED:
1. Aluskaart saadud Maa-ametist 03.10.2023.



TERAV KERA OÜ
Reg. nr. 11319822
Sarapuu 2, 50705 Tartu
e-post: teravkera@gmail.com
www.teravkera.ee

Projekti juht, maastikuarhitekt
Jane Asper

Maastikuarhitekt-planeerija
Merit Naruskberg

Planeeringu koostamisest huvitatud isik

Martin Merbach

Töö nimetus Soinaste külas asuva Vaprametsa
maaüksuse ja lähiala detailplaneering

Joonise nimetus PLANEERINGUALA
KONTAKTVÖÖNDI FUNKTSIONAALSED SEOS

Kuupäev	Joonis	Jooniseid	Mõõt	Töö nr
sept. 2023	3	7	1:2000	DP-10-21